Ministerio del Ambiente

Programa de Reparación Ambiental y Social
PRAS

PROGRAMA DE REPARACION AMBIENTAL Y SOCIAL - PRAS -
6) Parámetros Aplicables a la información de Planificación Institucional
K. Planes y Programas en ejecución; Resultados Operativos

Fecha de publicación: 29 de agosto del 2014

No.	Nombre del plan o programa	Nombre del proyecto	Objetivos	Monto	Financiamiento	Plazo	Beneficiarios	Avance de ejecución (en porcentaje)	Responsable	Evaluación o Resultado
1	SINPAS	1.Funcionamiento del Sistema Nacional de Información de la Reparación Integral de los pasivos socio-ambientales generados por las actividades económicas, articulado con otras herramientas de gestión ambiental, social, económica e institucional.	Continuación del perfil del proyecto para la generación del Subsistema de Indicadores de Pasivos Ambientales y Sociales (SIPAS) como parte del Sistema de Información NACIONAL de la Reparación Integral (SINARI)	$ 20.869,63	OO1	12 MESES	3.140.073 Hab.	65%	JOSE LUIS DÍAZ	Indicadores de afectación socio-ambiental Acuerdo interinstitucional para recepción de información
2	SINPAS		Verificación de fuentes de contaminación por actividades hidrocarburífera	$ 3.558,96	OO1	8 MESES	2.938.385 Hab.	90%	MARIA JOSE SCHOLIS	
3	SINPAS		Realizar un análisis multitemporal a partir del década 1990 hasta la actualidad de la cobertura vegetal y uso del suelo dentro del del subsistema de Indicadores de Pasivos Ambientales y Sociales (SIPAS), como parte del del sistema de información nacional de reparación integral (SINARI)	$ 320.734,63	OO1	6 MESES	255.057 Hab.	80,00%	PAUL SEVILLA	Fotografía aéreas ortorectificadas y shp de interpretación bosque no bosque. Informe del análisis multitemporal de cobertura vegetal y uso del suelo ocurrido entre la década de 1960 y la actualidad dentro de la zona de intervención del subsistema de Indicadores de Pasivos Ambientales y Sociales (SIPAS), como parte del del sistema de información nacional de reparación integral (SINARI)
4	SINPAS		Espacialización de puntos GPS levantados en campo / Generación de productos cartográficos	$ 337,70	OO1	11 MESES	1.078.046 Hab.	75%	PAUL SEVILLA	Geodatabase
5	SINPAS		Metodología para la evaluación económica de daños ambientales	$ -	OO1	6 MESES		0%	PAUL SEVILLA	Este objetivo no se cumplió por el retraso en la solicitud de aprobación del viaje en Presidencia. El monto correspondiente para este objetivo fue reformado para la ejecución de otras actividades.
6	SINPAS	2. Diseño de Planes de Reparación Integral de los pasivos ambientales y sociales.	Determinar fuentes de contaminación en Distrito Amazónico	$ -	OO1	11 MESES	255.057 Hab.	70%	JOSE LUIS DÍAZ	Información registrada en sistema de gestión documental
7	SINPAS	3. Seguimiento, monitoreo y evaluación de los Planes de Reparación Integral de pasivos ambientales y sociales.	Verificación de fuentes de contaminación de la industria hidrocarburífera en el DAM	$ 8.567,31	OO1	11 MESES		80%	JOSE LUIS DÍAZ	
8	VALPAS	2. Diseño de Planes de Reparación Integral de los pasivos ambientales y sociales.	Desarrollar e implementar metodologías estatales de valoración económica de pasivos ambientales y sociales.	$ 39.547,64	OO1	9 MESES	144.671 Hab.	75%	CINDY RUEDA	Informe de levantamiento de información biofísica, valoración económica en Pacayacu, Puyango; valoración económica de bienes y servicios ambientales
9	VALPAS	4. Acciones previas y/o complementarias para la Reparación Integral.	Apoyar a la eradicación de la Minería Ilegal en el Ecuador.	$ 76.819,07	OO1	11 MESES	418.306 Hab.	85%	MARCELO DIAZ	Informes periciales y técnicos
10	GIR	2.4 Diseño y promulgación de Planes de Reparación Integral específicos.	Elaboración participativa del plan de reparación integral	$ 15.569,48	OO1	5 MESES	554.197 Hab.	100%	JUAN ESCORZA	Se cuenta con la sistematización y análisis de las memorias de los cuatro talleres participativos ejecutados en la cuenca del Puyango (marzo, mayo,
11	GIR		Elaboración de acciones de reparación ambiental	$ 1.328,99	OO1	11 MESES	2.992.004 Hab.	60%	JUAN ESCORZA	Fortalecimiento de acciones del proyecto piloto de restauración: Manejo integrado a escala de paisaje
12	GIR		Acompañamiento en la identificación de fuentes de contaminación hidrocarburífera	$ 122,10	OO1	8 MESES	255.057 Hab.	60%	FREDDY CONDOY	Informes con datos de elementos de presión y elementos socioambientales en el marco del proyecto Amazonía Viva
13	GIR	3. Seguimiento, monitoreo y evaluación de los Planes de Reparación Integral de pasivos ambientales y sociales.	Revisión y validación de acciones o Planes de reparación ambiental y social propuestos por terceros	$ 350,07	OO1	10 MESES	312.074 Hab.	95%	JUAN ESCORZA	Documentos (Planes/acciones) aprobados con lineamientos PRAS en casos sentenciados de minería ilegal
14	GIR	2. Ejecución de las acciones diseñadas por el Comité de Gestión MAE - PNY, para el Plan de Fortalecimiento de la Gestión del Parque Nacional Yasuní (PNY) y sus áreas de influencia.	Coordinación, planificación estratégica y gestión del Plan de Fortalecimiento de la Gestión del MAE en el PNY.	$ 15.659,57	OO1	12 MESES	239.506 Hab.	100%	SULAYA BAYANCELA	Informe con el estudio técnico de la extensión de la ZITT
				$ -						

AVANCE DE EJECUCIÓN

Dirección SINPAS

Proyecto	% avance
1	65%
2	90%
3	80%
4	75%
5	0%
6	70%
7	80%

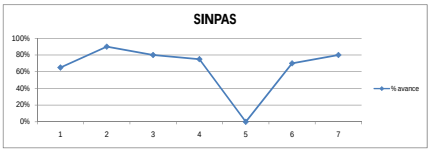

AVANCE DE EJECUCIÓN

Dirección VALPAS

Proyecto	% avance
8	75%
9	85%

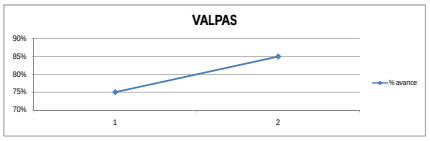

AVANCE DE EJECUCIÓN

Dirección GIR
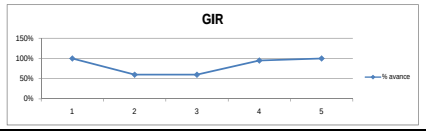
Proyecto	% avance
10	100%
11	60%
12	60%
13	95%
14	100%