Ministerio del Ambiente

Programa de Reparación Ambiental y Social
PRAS

PROGRAMA DE REPARACIÓN AMBIENTAL Y SOCIAL - PRAS -
6) Parámetros Aplicables a la información de Planificación Institucional
M. Indicadores de desempeño, informes de gestión, cumplimiento de metas

Fecha de publicación: 29 ENERO 2014

No.	Nombre del proyecto, plan o programa	Servidora o servidor público responsable	Cumplimiento de planificación	Indicadores de Resultados
1	SUBSISTEMA DE INDICADORES DE PASIVOS AMBIENTALES Y SOCIALES GENERADOS POR ACTIVIDADES AGRÍCOLAS Y PECUARIAS	LEIDI ARROBO	85,00%	Porcentaje de avance del Sistema de Indicadores para la actividad agrícola y pecuaria Número de Documentos validados
2	SUBSISTEMA DE INDICADORES DE PASIVOS AMBIENTALES Y SOCIALES GENERADOS POR ACTIVIDADES DE PRODUCCIÓN Y EXPLOTACIÓN DE RECURSOS MARINOS Y COSTEROS	SEBASTIAN ESPINOZA	85,00%	Porcentaje de avance del Sistema de Indicadores para la actividad explotación de recursos marinos y costeros Número de Documentos validados
3	SUBSISTEMA DE INDICADORES DE PASIVOS AMBIENTALES Y SOCIALES GENERADOS POR ACTIVIDADES DE EXTRACCIÓN DE MADERA EN BOSQUES	SEBASTIAN ESPINOZA	85,00%	Porcentaje de avance del Sistema de Indicadores para la actividad extración de madera en bosques Número de Documentos validados
4	SUBSISTEMA DE INDICADORES DE PASIVOS AMBIENTALES Y SOCIALES GENERADOS POR ACTIVIDADES DE EXPLOTACIÓN HIDROCARBURÍFERA	MARCELO CALDERÓN	85,00%	Porcentaje de avance del Sistema de Indicadores para la actividad explotación hidrocarburífera Número de Documentos validados
5	SUBSISTEMA DE INDICADORES DE PASIVOS AMBIENTALES Y SOCIALES GENERADOS POR ACTIVIDADES DE EXPLOTACIÓN MINERA METÁLICA Y NO METÁLICA	ROCIO NARVÁEZ	85,00%	Porcentaje de avance del Sistema de Indicadores para la actividad explotación minera metálica y no metálica Número de Documentos validados
6	SUBSISTEMA DE INDICADORES DE PASIVOS AMBIENTALES Y SOCIALES GENERADOS POR ACTIVIDADES INDUSTRIALES Y AFECTACIONES URBANAS Y RURALES	MARÍA JOSÉ SCHOLIS	30,00%	Porcentaje de avance del Sistema de Indicadores para la actividad industrial y afectaciones urbanas y rurales úmero de Documentos validados
7	SUBSISTEMA DE INDICADORES DE PASIVOS AMBIENTALES Y SOCIALES GENERADOS POR ACTIVIDADES DE GENERACIÓN ELÉCTRICA	MARÍA JOSÉ SCHOLIS	80,00%	Porcentaje de avance del Sistema de Indicadores para la actividad de generación eléctrica úmero de Documentos validados
8	GESTIÓN DEL PLAN DE REPARACIÓN INTEGRAL DEL LAS CUENCAS TENGEL, GALA, SIETE Y PAGUA Y BALAO	GUSTAVO GÁLVEZ	85,00%	Porcentaje de avance de documentos elaborados Número de documentos validados por el MAE
9	AMAZONÍA VIVA	JOSE LUIS DÍAZ	100%	Porcentaje de avance del documento elaborado
10	VALORACIÓN ECONÓMICA DEL DAÑO AMBIENTAL CASO DISTRITO AMAZÓNICO	CINDY RUEDA	25%	Porcentaje de avance de documentos elaborados
11	VALORACIÓN ECONÓMICA DEL DAÑO AMBIENTAL CASO PACAYACU	CINDY RUEDA	91,66%	Porcentaje de avance de documentos elaborados Número de documentos validados por el MAE
12	EVALUACIÓN AMBIENTAL ESTRATÉGICA CASO COCA CODO SINCLAIR	CINDY RUEDA	100%	Porcentaje de avance en elaboración de anexos Porcentaje de avance en elanboración de matriz de valoración económica de bienes y servicios ambientales
13	VALORACIÓN ECONÓMICA DEL DAÑO AMBIENTAL CASO ESTERO SALADO	CINDY RUEDA	100%	Porcentaje de avance en elaboración de anexos Porcentaje de avance en elanboración de matriz de valoración económica de bienes y servicios ambientales
14	EVENTO:DERRAME DE RELAVES, CONCESIÓN BARRANCO COLORADO, PONCE ENRIQUEZ, AZUAY	MARCELO DIAZ	100%	Porcentaje de avance del informe de peritaje
15	CASO PARQUE NACIONAL PODOCARPUS	CINDY RUEDA	100%	Número de declaraciones del peritaje efectuadas
16	SOCIALIZACIÓN DE PROCEDIMIENTOS DE MINERIA ILEGAL	MARCELO DÍAZ	100%	Número de capacitaciones efectuadas
17	PROYECTO PACAYACU	IGNACIO MARTINEZ	100,00%	Número de documentos de información social y biofísica recopilados. Porcentaje de avance de documentos elaborados
18	PROYECTO PUYANGO	IGNACIO MARTINEZ	100,00%	Número de herramientas técnicas de recolección de información elaboradas. Porcentaje de Avance del Borrador del Documento de Caracterización y Diagnóstico Ambiental. Porcentaje de realización del trabajo de la Mesa de Validación.

DIRECCIÓN SINPAS

PROYECTO	% de meta
1	85,00%
2	85,00%
3	85,00%
4	85,00%
5	85,00%
6	30,00%
7	80,00%
8	85,00%
9	100,00%

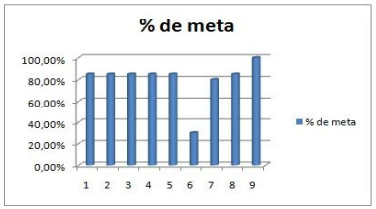

DIRECCIÓN VALPAS

PROYECTO	% de meta
10	25,00%
11	91,66%
12	100,00%
13	100,00%
14	100,00%
15	100,00%
16	100,00%

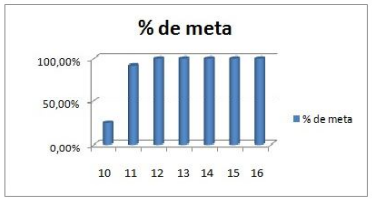

DIRECCIÓN GIR
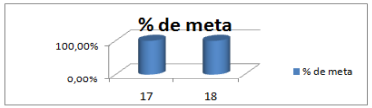
PROYECTO	% de meta
17	100,00%
18	100,00%